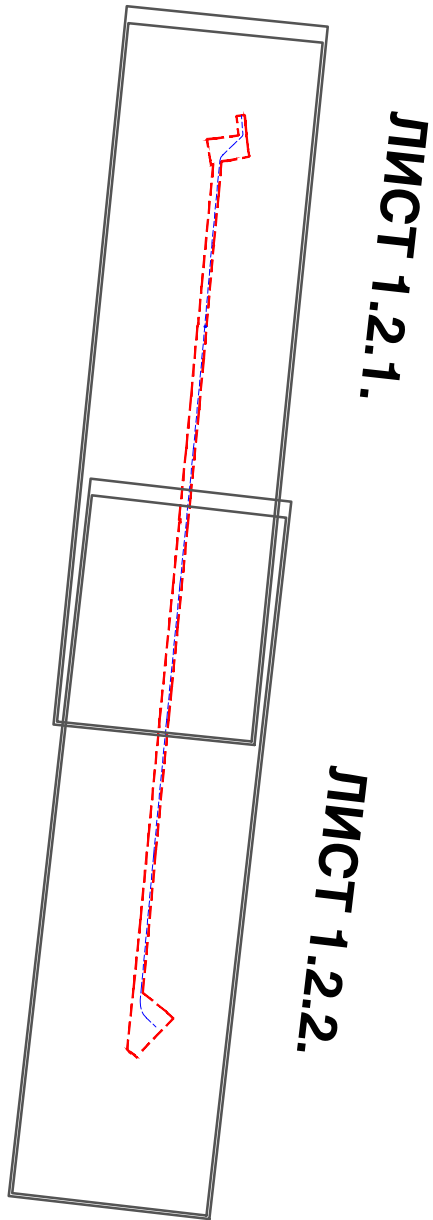


ШЕМА ЛИСТОВА



ПЛАН ДЕТАЉНЕ РЕГУЛАЦИЈЕ
ОПШТИНСКОГ ПУТА НАДАЉ - ТЕМЕРИН





- Нацрт -

ПОСТОЈЕЋА ФУНКЦИОНАЛНА ОРГАНИЗАЦИЈА ПРОСТОРА У ОБУХВАТУ
ПЛАНА СА ПРЕТЕЖНОМ НАМЕНОМ ПОВРШИНА

- ГРАЂЕВИНСКО ЗЕМЉИШТЕ
- САОБРАЋАЈНИ КОРИДОРИ
- ДРЖАВНИ ПУТ II РЕДА бр.102
- ГЛАВНА НАСЕЉСКА САОБРАЋАЈНИЦА
- ИЗВОРИШТЕ
- ЗАШТИТНО ЗЕЛЕНИЛО
- ПОЉОПРИВРЕДНО ЗЕМЉИШТЕ
- ОБРАДИВО ЗЕМЉИШТЕ
- НЕКАТЕОРИСАНИ / АТАРСКИ ПУТ (ПОСТОЈЕЋИ АСФАЛТ)
- КАНАЛ -ВОДНО ЗЕМЉИШТЕ
- ГРАНИЦА ГРАЂЕВИНСКОГ ПОДРУЧЈА НАСЕЉА НАДАЉ
- ГРАНИЦА ОБУХВАТА ПЛАНА ДЕТАЉНЕ РЕГУЛАЦИЈЕ ОПШТИНСКОГ ПУТА

ЛИСТ 1.2.1. - 1.2.2.

НОСИЛАЦ	ИЗРАДЕ ПЛАНА		ОПШТИНА: СРБОБРАН		Печат и потпис:
			ОВЛАШЋЕНО ЛИЦЕ:		
ОБРАЂИВАЧ		ЈП "ЗАВОД ЗА УРБАНИЗАМ ВОЈВОДИНЕ"			Печат и потпис:
		В.Д.ДИРЕКТОРА: ПРЕДРАГ КНЕЖЕВИЋ, дипл.правник ПОМОЋНИК ДИРЕКТОРА: ВЛАДИМИР ПИХЛЕР, дипл.инж.арх.			
НАЗИВ ПЛАНА		ПЛАН ДЕТАЉНЕ РЕГУЛАЦИЈЕ ОПШТИНСКОГ ПУТА НАДАЉ - ТЕМЕРИН			
НАЗИВ КАРТЕ		ПОСТОЈЕЋА ФУНКЦИОНАЛНА ОРГАНИЗАЦИЈА ПРОСТОРА У ОБУХВАТУ ПЛАНА СА ПРЕТЕЖНОМ НАМЕНОМ ПОВРШИНА			
ОДГОВОРНИ УРБАНИСТА		ЗОРАН КОРДИЋ, дипл.инж.саоб.			Печат и потпис:
САРАДНИЦИ		ЗОРИЦА БОШЊАЧИЋ, дипл.инж.арх. МАРИЈА ЗЕЦ, маст.инж.саоб.			
Е- 2850		Размера: 1 : 2 500		Датум: Јул 2023.	
		Број листа:			1.2.